

会場までの交通案内

【大会会場】第52回全国植樹祭式典会場跡地広場
(山梨県北巨摩郡須玉町小尾)

電車+大会専用バスの場合

JR中央本線「**韮崎**」駅より、次のスケジュールで、大会専用バスを用意します(各便とも定員50名、片道約80分)。帰路は表彰式終了後(14:30~) 韮崎駅行きのバスを随時運行いたします。**料金は往路、帰路とも片道1,500円です。**

- 第1便 韮崎駅前発 8:10
会場到着予定 9:30
- 第2便 韮崎駅前発 8:50
会場到着予定 10:10
- 第3便 韮崎駅前発 9:30
会場到着予定 10:50

申し込み時のアンケートを基に、専用バスの座席数は十分に用意しておりますが、**万が一乗り切れない場合は、路線バスやタクシーなどを利用して移動していただく場合もございます。**あらかじめご了承ください。

駅の大会専用バス乗り場までは立て看板とテープにより誘導します。運賃はバスにて大会役員にお支払いください。**できるだけ釣りのないよう、ご協力をお願いします。**

【公共交通機関で移動する場合】

大会専用バスの運行時刻より前もしくは後に会場へ向かいたい場合は、JR**韮崎**駅より路線バスもしくはタクシーをご利用ください。

【山交タウンコーチ・増富温泉行き】路線バス

韮崎駅発7:40 塩川バス停下車8:30(料金1,040円)
塩川バス停近くの「みずがき湖ビジターセンター」から大会会場への無料送迎バスで会場まで約25分。

【タクシー】

韮崎駅より大会会場まで約80分、約9,000円。みずがき湖ビジターセンター(塩川)まで約6,000円

自家用車の場合

中央自動車道「**須玉IC**」より、須玉町を経て県道23号線(増富ラジウムライン)経由で、駐車券配布場所の増富支所まで約25分。増富支所から会場まで約25分。須玉ICから駐車券配布場所および会場までは案内看板で誘導します。「**みずがきの森フェスティバル会場**」の案内に従ってお越しください。会場へのルート上や会場近くにはコンビニなど商店はありません。

駐車場(地図参照)

- ・大会会場隣接地駐車場 約300台
- ・第2駐車場(みずがき湖ビジターセンター) 約200台

駐車券配布場所

- ・増富支所(須玉町塩川) 大会当日朝7時30分~
- ・増富の湯(須玉町小尾) 10月11日(土)11時~14時

- ・大会会場隣接地に参加者用駐車場を約300台分用意しました

往路電車ダイヤ(10/12)

下り中央本線(東京方面から)

種別	発駅	発時間	行き先	大月着	大月発	甲府着	甲府発	韮崎着	連絡する大会専用バス		
普通電車	立川	5:24	大月行き	6:18	6:23	甲府行き 普通に乗換	7:13	7:21	松本行き 普通に乗換	7:35	8:10
普通電車	高尾	6:15	松本行き							8:03	8:10
普通電車	八王子	6:34	松本行き							8:29	8:50
特急スーパーあずさ1号	新宿	7:00	白馬行き							8:37	8:50
(臨時)特急あずさ81号	新宿	7:02	松本行き							8:45	8:50
普通電車	立川	6:43	甲府行き			8:45	8:55		松本行き 普通に乗換	9:08	9:30
(臨時)特急あずさ51号	千葉	6:37	松本行き							9:19	9:30
(臨時)特急あずさ181号	新宿	7:16	松本行き			9:04	9:13		韮崎行き 普通に乗換	9:27	9:30

上り中央本線(大阪・名古屋方面から)

種別	発駅	発時間	行き先	名古屋着	名古屋発	塩尻着	塩尻発	韮崎着	連絡する大会専用バス	
急行ちくま	大阪	21:42	長野	23:54	23:56	4:00	6:02	高尾行き 普通に乗換	7:23	8:10

帰路電車ダイヤ(10/12)

上り中央本線(東京方面へ)

種別	韮崎発	行き先	終着駅	到着時刻	備考
普通電車	15:08	立川行き	立川	17:21	
普通電車	15:41	高尾行き	高尾	17:43	
(臨時)特急あずさ64号	15:53	新宿行き	新宿	17:35	
普通電車	16:08	高尾行き	高尾	18:03	
(臨時)特急あずさ66号	16:23	新宿行き	新宿	18:07	
特急はまかいじ号	16:31	横浜行き	横浜	18:41	
ホリデー快速ビューやまなし	16:37	新宿行き	新宿	18:53	
特急スーパーあずさ3号	16:52	塩山行き	新宿	19:07	甲府でかいじ120号に乗換
普通電車	17:37	甲府行き	新宿	19:33	甲府であずさ190号に乗換
普通電車	18:07	甲府行き	高尾	20:08	甲府で普通に乗換
(臨時)特急あずさ68号	18:23	千葉行き	千葉	20:52	

下り中央本線(名古屋方面へ)

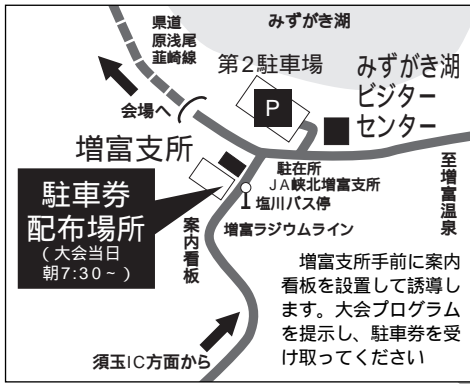
種別	韮崎発	行き先	終着駅	到着時刻	備考
普通電車	15:58	松本行き	名古屋	19:39	塩尻でワイドビューしなの28号に乗換
(臨時)特急あずさ61号	16:42	松本行き	名古屋	19:39	塩尻でワイドビューしなの28号に乗換
普通電車	17:13	明科行き	名古屋	20:41	塩尻でワイドビューしなの30号に乗換
普通電車	18:17	松本行き	名古屋	22:23	塩尻でワイドビューしなの32号に乗換

掲載の電車ダイヤは10/12のもので、利用の際は時刻表などで事前にご確認ください。

が、駐車場利用希望者は370人と、当初の予想を大幅にオーバーしたことから、先着順に駐車券を配布させていただくことになりました。**駐車券は、大会前日のトレーニングコース受付(増富の湯:11時~14時)または、大会当日朝7時30分より、増富支所(右ページ地図参照)において、先着順で配布します。役員に大会プログラムを提示し、駐車券を受け取ってください。なお、駐車券の受け取りは1人1枚、本人のみ可能です。**

- ・申し込み時に会場での駐車を希望された方で、主管者が必要と認められた方に限り、別途駐車券を事前に郵送します。
- ・用意した駐車券がなくなった場合は、増富支所近くの「みずがき湖ビジターセンター」(第2駐車場)への駐車となります。会場まではマイクロバスで送迎します(会場まで所要時間約25分・無料) 時間に余裕を持って会場へ向かうことをお勧めします。
- ・来場者全員が会場隣接地に駐車できるよう、クラブなどでまとめる形で相乗りでの来場をお願いいたします。
- ・駐車料金は無料です。申し込み時に駐車券発行料を払い込んだ方には、本部受付にて返金いたします。

周辺地図



大会会場周辺は
携帯電話は通じません

宿泊について

大会会場付近には、日本一のラジウム含有量を誇る増富温泉郷があり、そのほかにも民宿などの宿泊施設があります。空室情報、料金など宿泊に関する詳細は増富観光案内所(☎0551-45-0600)に直接問い合わせてください。なお、須玉町内の宿への宿泊予約の際は必ず「東日本オリエンテリング大会に参加」と伝えてください。宿から大会会場への送迎を希望する方は予約の際に交渉をお願いします。

【大会専用キャンプサイト情報】

キャンプサイト利用の場合

会場まで車で25分のところにある、みずがき山リーゼンヒュッテ(須玉町比志6498-1 ☎0551-45-0911 FAX0551-45-0912)のグラウンドを大会専用キャンプサイトとして開放します。炊事場、トイレ完備。また風呂は日帰り温泉の増富の湯を無料で利用できます(送迎あり)。

- ・1泊+2食(夕食、朝食)+増富の湯利用券付き 3,000円
- ・1泊+朝食+増富の湯利用券付き 2,000円

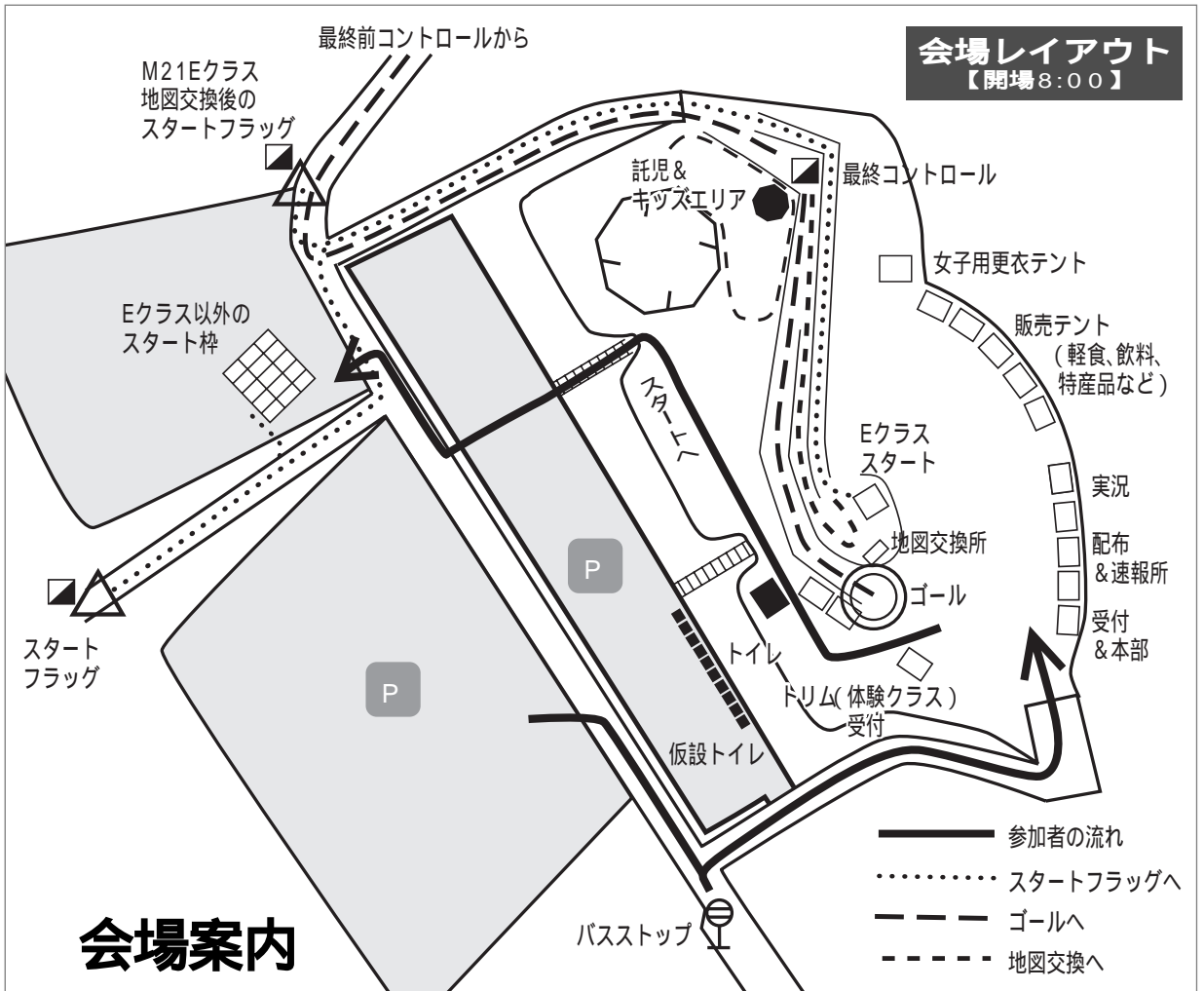
夕食は大会記念パーティーへの参加となります
テントは各自での持ち込みが原則ですが、希望者にはテントの貸し出しも行ないます(有料)。また各種キャンプ用品のレンタルも用意しています。

希望者には大会会場への送迎も可能です。詳しくはリーゼンヒュッテまで直接お問い合わせください。

キャンプサイト申し込み・問い合わせ方法
直接、みずがき山リーゼンヒュッテまで電話(☎0551-45-0911)で予約してください。その際は必ず「東日本オリエンテリング大会に参加」と伝えてください。またキャンプに関する問い合わせは、メール(info@tortoise.jp)でも受け付けます。

大会記念パーティー

東日本オリエンテリング大会終了後、みずがき山リーゼンヒュッテにおいて、大会記念パーティーを開催します。他施設での宿泊者も参加歓迎です。ふるってご参加ください。参加費：1,000円(予定) 軽食付き



会場について

今回のイベント会場は、平成13年5月に開催された全国植樹祭式典会場をそのまま利用した広大な芝生広場です。みずがき山の眺望も素晴らしく、普段の大会とは違った爽快感を感じることが出来ます。青空会場であるため、いくつかの気をつけるべき事項もあります。以下の項目をよく読んでいただき、楽しい1日をお過ごしください。

会場利用の注意

・開場は8:00とします。開場前の会場への立ち入りはご遠慮ください。同じく駐車場内でのテント設置による宿泊などは行わないでください。

・今回の会場は全国植樹祭式典会場跡地広場で、芝生の青空会場となります。万が一、雨の場合、付近に雨をしのぐ施設はまったくありません。テントを持参するなどの自衛策をお願いいたします。ただし芝生の保護のためベグなどを地面に打ち付けることはできず、タープを張ることはできません。

・会場は標高1,400mを超える場所に位置します。雨の場合など、予想外に気温が下がることも予想されます。防寒具の持参など、万全の準備をお願いいたします。

・会場内、テライン内は原則禁煙とし、会場内の指定箇所喫煙所を設けます。喫煙は指定箇所をお願いします。

・会場周辺は携帯電話は通じません。また会場周辺には公衆電話はありませんのでご注意ください。

トイレ

・会場内には常設のトイレ設備が1棟 男性用大1・小3、女性用2、障害者向け1)と、主管者側で仮設トイレを10基+男性小用3基を用意する計画です。混雑が予想されますので、近隣に宿泊される場合などは事前に済ませてくるなど、ご協力をお願いします。

更衣、荷物の保管

・女子更衣用のテントは主催者側で用意しますが、できるだけクラブ単位などでテントをご用意ください。

・荷物の保管は各自の責任でお願いいたします。貴重品の盗難、紛失などについて主催・主管者側で責任は負いかねますのでご了承ください。





みずがきの森オリエンテーリングフェスティバル 2003.10.12-13

公式掲示板

- ・本部付近に設置します。競技に関わる重要事項や、プログラム配布後の変更事項などを掲載しますので、必ず確認してください。
- ・公式掲示板付近に、コントロールとSIステーションの見本を設置します。

託児所・キッズコーナー(無料)9:00~15:00

- ・会場の一角に託児所&キッズコーナーを設けます。託児所には地元ボランティアの保育士および大会役員4名が常勤します。利用料金は無料です。
- ・小さいお子さんを付き添いなしで預ける場合は、食料、水、着替え、おむつなど最低限必要と判断されるものは各自で用意をお願いします。
- ・青空会場であることや、託児数の多さによっては思わぬ事故が起こる可能性もあります。託児中の偶発的な事故やトラブルについて、主催者および運営スタッフは責任を負いかねます。利用者の責任においてご利用ください。
- ・雨天/荒天の場合は、近隣の屋根がある施設を託児所として利用する予定です。詳しくは当日、公式掲示板でお知らせします。

キッズ-O(無料)10:00~13:00

- ・会場内で行うキッズ-Oコースを用意します。無料で参加できます。
- ・キッズ-Oの参加受付は託児所&キッズコーナーで行います。受付時間は10:00~13:00です。

食事や地図などの販売

- ・会場内では地元有志により、キノコ御飯、豚汁、ソバなどの軽食や飲料を販売します(参加申込者の約85%に当たる約800食を用意する予定です)。会場周辺にお店や飲食店はありませんが、ぜひご利用ください。なおこれだけでは足りないと思われる場合は、須玉IC付近のコンビニなどで、各自であらかじめ用意ください。
- ・13時以降、受付にて当日利用した地図、成績表の販売を行います。なお、地図販売は全コントロール図と白図のみ行います。

エリートクラスの実況と観戦 11:00~13:00

- ・11時より13時ごろまでエリート競技の実況放送を行います。会場からは、エリートのスタート、地図交換、パブリックコントロール、そしてゴールなどの様子を、随時観戦することができます。エリート選手たちの熱い走りに声援を送ってください。

表彰式 14:00~14:30

- ・成績が確定したクラスより会場にて表彰を行います。表彰式を盛り上げるには、多くの方の声援や拍手が必要です。ぜひご参加ください。

モデルイベント(トレーニングコース)について

第29回東日本オリエンテーリング大会前日の10月11日(土)に、大会テレインの隣接地域でモデルイベント(トレーニングコース)を開設します。翌日の大会本番に向けたトレーニングとして活用してください。

開設日時/10月11日(土)12時~15時(15時撤収開始)
集合・受付/増富の湯(山梨県北巨摩郡須玉町増富) 受付時間=11時~13時30分 増富の湯は日帰り入浴施設です
モデルイベント会場のみずがき山荘までは、集合場所からマイクロバスにて送迎、または自家用車での移動となります(約20分)

参加料/600円(トレーニング用マップ+増富の湯の利用券付き) SIパンチシステム使用。

準備の都合上、10月7日(火)までに電子メール(info@toroise.jp)、大会HP(<http://www.tortoise.jp/east/>)のフォーム、ファックス(トータス事務局: FAX048-712-4960)のいずれかで、参加者の氏名、当日の交通手段、宿泊先、連絡先などを明記して参加連絡をしてください。当日直接来られた場合、対応できないことがあります。

地図/1:10,000 等高線間隔5m 通行可能度4段階表示、ISOM2000準拠

形式/フリーポイント形式

交通/電車の場合=JR中央本線「**葦崎**」駅より「増富温泉」(山交タウンコーチ)行きで「増富温泉」下車(料金1,300円・約50分) 徒歩3分。もしくは「みずがき山荘」(山梨峡北交通)行きで「増富の湯」下車(料金1,200円・約60分)。または葦崎駅よりタクシー利用で増富の湯まで50分、約7,000円。

増富の湯よりみずがき山荘までは須玉町のマイクロバスで送迎(片道約20分・無料)。帰路は増富の湯から往路と同様、

路線バスもしくはタクシー利用。

【バス時刻表】

葦崎駅	08:50	増富の湯	09:42	(山梨峡北交通)
葦崎駅	09:25	増富温泉	10:24	(山交タウンコーチ)
葦崎駅	09:30	増富の湯	10:22	(山梨峡北交通)
葦崎駅	10:55	増富温泉	11:54	(山交タウンコーチ)
葦崎駅	10:55	増富の湯	11:47	(山梨峡北交通)
葦崎駅	12:23	増富の湯	13:15	(山交タウンコーチ)

(山梨峡北交通はみずがき山荘行き、山交タウンコーチは増富温泉行き)

詳しくは下記ホームページを参照してください。

須玉町バス情報

<http://www.town.sutama.yamanashi.jp/kikaku/bus/bus timetable2.htm>

自家用車の場合=増富の湯で受付。みずがき山荘近くの町営駐車場に空きがある場合はそのまま自家用車で移動。空気がない場合はマイクロバスで送迎します(無料)。

須玉町内宿泊者の移動手段

須玉町内(増富ラジウム温泉郷、黒森、みずがき地区の山荘)に宿泊の場合は、増富の湯もしくはみずがき山荘から宿に連絡すれば、送迎の対応は可能です(ただし必ず事前に各宿に確認してください)。

みずがき山荘付近は携帯電話は通じませんので、連絡はみずがき山荘内の公衆電話からとなります。

競技に関する情報(全クラス共通)

テライン(競技エリア)

本大会の競技エリアは、瑞牆(みずがき)山の南西麓斜面にあたり、標高1200~1500mの高原地帯に位置しています。

テラインは、比較的緩やかな斜面の地域、尾根がそそり立つやや急峻な地域、さらに浸食により尾根沢が複雑に発達した地域などにより構成されており、多様なオリエンテーリングを楽しむことができる、まさにオリエンテーリングパークともいえるエリアです。テラインのほとんどが森林で覆われ、キャンプ場や植樹祭の際に建設された施設を除き、人工物を眼にすることはまずありません。また林の中の通行可能性は8割程度が走行容易+走行可能で占められ、非常に良好です。

川沿いを中心に岩や岩がけが数多く見られ、時には5mを超える巨大な石や10mを超える岩がけも散在し、川沿いの斜面などでは、通行に大きな影響を及ぼす場合があります。植樹祭の際に遊歩道が作られた部分を除き、全体的に道は少なく、常に正確なナビゲーションが要求されることとなります。

こうしたテラインの性質上、コースはどのクラスでもおおむね難易度が高めに設定されており、その分距離を抑えたものとなっています。

クラスの統合

申込者が10名以下のクラスのうち、下記のクラスについては、近接3クラス以内でのクラス統合を行いました(競技規則7.1.3)。

男子クラス		女子クラス	
M16B、M18B	M16-18B	W35A、W40A	W35-40A
M20B、M21B	M20-21B	W16B、W18B、W20B	W16-20B
M35B、M40B	M35-40B	W21B、W35B	W21-35B
M45B、M50B	M45-50B	W40B、W45B、W50B	W40-50B
M55B、M60B	M55-60B		

地図縮尺の一部変更について

要項には地図の縮尺を1:10,000と記載していましたが、地図の見やすさなどの配慮からジュニアと初心者向けのコースに限り、1:7,500の縮尺を使用します(その他のクラスは予定通り1:10,000を使用します)。日本オリエンテーリング競技規則では1:7,500縮尺の地図の使用は認められていませんが、今回はJOA競技専門委員会、コントローラの許可を得て、試験的に導入します。

1:7,500を使用するクラス

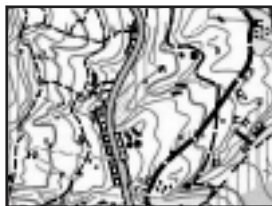
M14、M10、M16N、W12、W15N、W16N

使用地図

縮尺1:10,000、または1:7,500(M10、M14、M16N、W12、W15N、W16N)等高線間隔5m。走行可能度4段階表示。A4判。コース印刷・ビニール袋封入済み。

地図表記はISOM2000「International Specification for Orienteering Maps(オリエンテーリング地図に関する国際規定)」および「O-MAP作成規定」に準拠しています。

コントロール位置説明はIOF記号を用います。ただしN(初心者クラス)は日本語表記を用います。



使用する地図の見本(一部)

前記規定の中には地図ごとに定義を定め、これを凡例に示すことで使用が認められている特徴物があります。この規定にしたがって以下のように記号を定めます。

- 緑の独立樹
- 黒の炭焼き釜跡
- 黒のx.....ほこら・石碑・看板など人工的な特徴物

岩の表記について

このテラインには、多数の岩や岩がけが存在し、その表記を以下のような基準で表現しています。

- ・ 岩 / おおむね1.5m以上のもの
通常の岩の記号で表記
- ・ 巨大な岩 / おおむね3~5m程度のもの
通常の大きな岩で表記
- ㊦ 超巨大な岩 / 付近の中でも巨大で特に目立つもの
実際の形と大きさを表記
- 一ノ 通行の障害にならない岩がけ / おおむね高さ1.5m以上で、斜面に対して片側しか岩面が露出していないもので、通行の妨げにならないもの
通行可能なひげのない岩がけ
- 一ノ 通行の障害になる岩がけ / おおむね高さ1.5m以上5m以下で、斜面に対して片側しか岩面が露出していないもので、通行の妨げになるもの
通行不能のひげのない岩がけ
- ㊦ 付近の通行に危険を伴う岩がけ / 高さ5mを超え、その付近の通行に危険を伴うもの。川沿いの堰も含む
ひげの付いた通行不能の岩がけ

詳しくは当日会場およびスタート地区に掲示する地図見本を参照してください。

ゼッケン

競技者にはゼッケンを1枚配布します。配布されたゼッケンは、安全ピンを用い必ず前から明確に確認できるようにつけてください。正しくつけられていない場合は出走できません。安全ピンは配布場所で配布します。

森の中の野生動物について

最近、オリエンテーリングの開催地で、野生動物と遭遇する事例が増えています。今回、大会を開催するエリアは、秩父多摩甲斐国立公園の山塊の裾野に位置し、標高も比較的高いため、野生動物と遭遇する可能性が高い地域です。

とくに近ごろ、オリエンテーリング中の遭遇が報告されている熊に関しても、過去、付近での目撃事例があるなど、この地域に生息している可能性は否定できない状況です。主管者としては、地元猟友会や森林関係者とともに、テライン内の事前のパトロールを徹底して行うなど、イベント期間中に参加者が野生動物と遭遇する可能性をできる限りなくすよう対策を取っています。万が一遭遇してしまった場合は、不用意に刺激することなく、ゴール後、役員への報告をお願いします。

公式掲示板

競技に関する変更事項、重要事項を掲示します。参加者は必ず確認し、競技に参加してください。

競技規則

「日本オリエンテーリング競技規則」および「主催および公認大会開催に関する規程」に従って運営されます。

シード制について

競技規則9.1によりM21E・W21Eクラスにおいて、スタート時刻の指定にあたりシード枠を設けています。

平成15年9月20日現在の日本ランキング(WOCスコードジャパン作成)において、ランキング順にM21Eが12人、W21Eが8人の選手をシード選手としました。スタート順については乱数によって決定しました。

シード選手(丸数字はランキング順位)

M21E(12名)

高橋善徳 柳下大 山口大助 紺野俊介 松澤俊行
加賀屋博文 円井基史 山本英勝 小泉成行 新隆徳 加藤弘之 許田重治

W21E(8名)

塩田美佐 元木友子 渡辺円香 田島利佳 番場洋子 加納尚子 高野由紀 三好暢子

SIチップの使用方法

SIの配布方法

本大会の個人競技のコントロール通過証明は、スウェーデン Sportident社製のSI電子パンチシステム(以下SI)を使用します。SIは受付付近に設ける配布所で配布しますので、各自の責任でお持ちください。

出走前の動作確認

スタート地区にあるSIチップチェックステーションで、動作の確認をしてください。動作チェックを行わずに出走した場合、成績が記録されない場合があります。

SIの使用方法

競技者は各コントロールに到着した際、設置してある機器にSIチップを差し込みます。これにより通過情報がSIチップに書き込まれます。差し込んだ際に「ピッ」という確認音が鳴り、ステーションの赤いランプが光ります。必ず音と光を確認してください。



確認音がしないなど、万が一、SIステーションが作動しない場合は、パンチ台に付属している針パンチを用いて、地図にあるバックアップ欄にパンチしてください。

My SIの使用

SIチップは主催者がレンタルしますが、自分のSIを使いたい選手は、10月7日(火)までに、電子メール(info@tortoise.jp)またはファックス(NPOトータス事務局: FAX048-712-4960)で、氏名、参加クラス、SI番号を連絡をしてください。大会当日の申し入れには対応できません。

My SIを利用される場合、大会受付でのクリアが必要となります。受付でクリアをしなかった場合、SIに記録が残らない可能性があります。必ず大会受付を通してください。

コースプロフィール / 参加者数 / 表彰者数

コース	距離(m)	登距離(m)	クラス	予想ウイニングタイム	参加者数(人)	表彰者数(人)
1	9,000	500	M21E	80分	46	6
2	5,800	300	W21E	65分	32	6
3	6,600		M21A1	70分	71	3
4	6,600		M21A2	70分	71	3
5	6,600		M21A3	70分	70	3
6	5,200		M20A	65分	52	6
7	5,900		M35A	65分	44	3
8	5,000		M21AS	60分	65	3
9	4,900		W21A	60分	60	3
10	4,800		M40A	60分	43	3
11	4,400		M45A	55分	31	3
12	4,300		M50A	55分	33	3
			W21AS	55分	13	3
13	4,200		M55A	50分	30	3
			W35-40A	55分	6	3
14	3,700		M60A	50分	55	3
			W50A	50分	11	3
15	2,900		M65	45分	19	3
			W60	45分	5	3
16	2,600		M70	45分	23	3
			W65	45分	11	3
17	4,600		M18A	60分	28	6
18	3,600		M16A	50分	14	3
			W16A	50分	2	2
			W20A	50分	38	6
19	2,900		M14	50分	3	3
20	2,000		M10	40分	1	1
			W12	40分	1	1
21	4,500		M20-21B	60分	10	3
22	3,000		M16-18B	50分	7	3
			W21-35B	50分	8	3
			M35-40B	50分	12	3
23	2,800		W16-20B	50分	6	3
			W40-50B	50分	5	3
			M45-50B	50分	13	3
			M55-60B	50分	4	3
24	2,300		M16N	40分	4	3
			W15N	40分	2	2
			W16N	40分	6	3
				事前申込総数	955	

ウイニングタイムは要項から一部のクラスで変更になっています。距離は直線距離です。また変更になる場合があります。

大会に関する問い合わせ

大会に関する最新情報は大会ホームページ(<http://www.tortoise.jp/east/>)をご覧ください。プログラム発行後の変更点などをお知らせします。

エントリー関係

社団法人日本オリエンテーリング協会

☎03-3467-4548 FAX03-3467-4549

大会問い合わせ全般(~10/10)

特定非営利活動法人オリエンテーリングクラブ・トータス事務局・河野 宏 携帯電話090-3237-2674

<http://www.tortoise.jp/> info@tortoise.jp

問い合わせはなるべく電子メールでお願いします。

10/11 ~ 大会当日

みずがき山グリーンロッジ(役員宿舎) ☎0551-45-0444

個人競技部門 競技の流れ

参加者はよく読んでください

【全クラス共通】

受付(9:00~11:00)

- ・事前申込者は、申し込み不備がある方、コンパスを借りたい方、My SIを利用する方を除き、受付を通る必要はありません。
- ・**競技に必要な配布物を受付付近に設ける配布所に置きます。各自の責任でお持ちください。**

配布物：SIチップ、コントロール位置説明、ゼッケン、安全ピン

コンパスを借りる方

- ・コンパスの貸出を受付で行います。十分な数を用意しますが、先着順となりますのでご了承ください。
- ・貸出コンパスはゴール後、受付まで返却してください。

自分のSIチップ(My SI)を使用する場合

- ・個人所有のSIチップを利用される場合は事前登録の上、必ず大会受付でのデータクリアが必要です。(詳しくは「My SIの使用」の項をお読みください)

スタート(10:00~13:00)

- ・エリートのスタート=会場内
- ・エリート以外のクラスのスタート=青白テープ誘導・会場脇(徒歩3分以内)

SIの動作確認(必ずスタート前に実施してください)

- ・個人競技部門に参加の方はスタート前に、スタート枠付近に設置されているSIチップチェックステーションで動作確認をしてください。動作チェックを行わずに出走した場合、成績が記録されない場合があります。ご注意ください。
- ・SIチップについては、「SIチップの使用方法について」をご参照ください

スタート地区

- ・3分前になったら指定されたスタート枠にお入りください。
- ・2分前になったら枠をひとつ進み、SIチップを役員に提示してください。
- ・1分前になったらさらに枠をひとつ進んでください。
- ・チャイムと同時にスタートして赤白テープに沿って進むとスタートフラッグがあり、地図上のスタート位置()になります。
- ・ゼッケン未装着、SIの忘れなどの不備がある選手は出走できません。
- ・遅刻者は遅刻者枠へ直行し、係員の指示に従ってください。
- ・遅刻の原因が主催・主管者の責任による場合を除き、定めたスタート時刻の修正は行いません(正規のスタート時刻からの計時になります)。

エリートのスタート方法については、エリートの競技の項をご覧ください。

競技(10:00~15:00)

コントロールの通過について

- ・コントロールは指定された順番に通過してください。
- ・指定されたコントロールについたらSIチップをステーション

の穴に差し込んでください。「ピッ」という動作音、ステーションのランプが赤く光るかを確認してください。

- ・正しく差し込んで、ランプが点かない、音がしないなどSIチップが反応しない場合は、同じパンチ台上に取りつけてある針パンチを用いて、地図のリザーブ欄にパンチしてください。

注意事項

- ・**競技時間は15時までです。**15時を過ぎた場合、競技を止め、速やかに会場に戻ってくるようにしてください。帰還が確認できない場合、捜索の対象となりますので、ご注意ください。
- ・コースルートおよび会場内における立ち入り禁止区域は、青黄色テープで示します。立ち入らないようにしてください。
- ・地図上の「+」位置および会場に救護所、給水所を設けます。
- ・テライン内の一部の森の中に有刺鉄線が張られている場所があります。事前に撤去を行いますが、残っている場合もありますので、ご注意ください。張られている場所は、尾根上で、スネあたりの高さに張られていることが多いようです。
- ・テライン内で、係員の誘導がある場合は、その指示に従ってください。

ゴール(10:00~15:00)

ゴール地区

- ・最終コントロールは会場内に置かれています。ゴールまでは赤白テープ誘導80mです。
- ・ゴールはパンチングフィニッシュ方式になります。ゴールに設置してあるフィニッシュステーションでパンチングを行ってください(計時線はありません)。ステーションにチップを入れた瞬間をゴールタイムとします。フィニッシュステーションは複数設置しますが、どのステーションに差し込んで構いません。
- ・ゴール後SIチップを回収します。参加者所有のMy SIも一時回収させていただきます(My SIの返却は受付にて行います)。
- ・**競技に使用した地図の回収は行いません。**遅いスタートの選手の場合、スタート前にゴール後の地図を持った選手がいる場合があります。競技規則25条に従い、公正な競技を心がけ、地図を見ないようにしてください。

成績

- ・会場内の速報掲示板に全クラスの速報を掲示します。
- ・Eクラスのレース状況については、随時実況放送および解説を行います。
- ・正式な記録は、後日発表する成績表に掲載します。速報はあくまで正式な記録ではないので、留意ください。成績表は申込者にJOAより郵送いたします。
- ・Eクラスは優勝タイムの150%、Aクラスは200%以内が規定時間となります(分未満の端数は切り上げて計算します)。

表彰式(14:00~14:30)

- ・成績が確定したクラスより会場にて表彰を行います。ただし雨天の場合中止することもあります。
- ・表彰人数はクラスにより差があります。参加者および表彰者リストを参照してください。表彰対象者には山梨県オリエンテering協会および山梨放送・山梨日日新聞提供の賞品を授与します。特別な事情がない限り、賞品は後送しません。

【エリートクラス(M21E・W21E)の競技の流れ】

スタート(11:00~12:30)

スタートは会場内特設ステージ上でのスタートとなります(会場レイアウト参照)。スタート時刻3分前までに会場内エリートスタート隣接の待機場所にお越しください。スタートは2分間隔で、男女同時スタートです。3分前にコールし、SIチップとゼッケンのチェックを行います。2分前になったらスタート台に上がります。スタートの合図とともに、地図を取りスタートです。

スタートフラッグへは、M21E、W21Eクラスとも赤白テープ誘導です。

地図交換(M21Eのみ)

M21Eクラスはコース途中で地図交換を行います。地図交換地点は、会場内にあります。交換場所までは誘導に従ってください。一部ゴールまでの誘導と重なりますので注意してください。

交換場所では、使用した地図を回収専用の箱に入れ、新しい地図を各自の責任でお取りください。地図交換後は、黄白テープ誘導に沿って進み、スタートフラッグ(最初のフラッグとは別のフラッグ)から、再スタートとなります。

給水

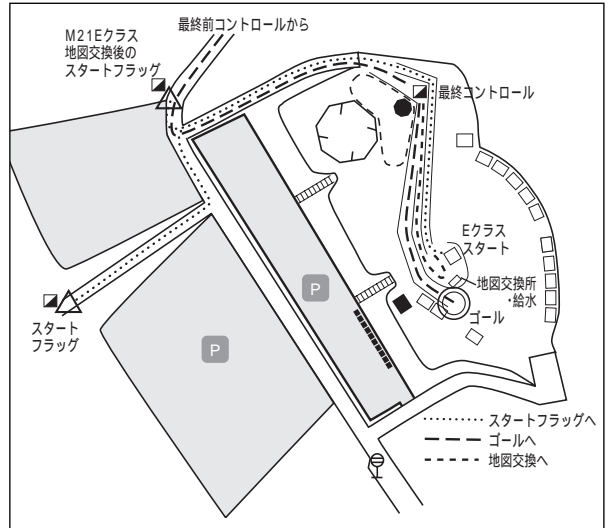
コース途中で給水できる場所を設けます。地図交換場所でも給水できます。

パブリックコントロール

M21E、W21Eとも、コースの後半部分で、会場近くにパブリックコントロールを設けます。かっこよく走り抜けましょう。

ゴール

パンチングフィニッシュとなります。計時線はありません。



実況

レースの様子は随時、実況・解説を加えます。インタビューにもご協力ください。

表彰

男女とも上位6名を表彰します。またM21E20位以内、W21E10位以内には、本年度の全日本選手権(全日本大会・山口県)への出場資格が与えられます。

当日参加について

個人競技部門への当日申し込み

・M21E、W21E、M21A、W21Aクラスを除いたコースで、**若干名ずつ当日申し込みで出走することが可能です。**希望者が予備の地図の枚数を上回った場合、希望のコースを走れない場合もあります。また、スタート時刻は各コースの全事前申込者がスタートした後になります。あらかじめご了承ください。

・当日申し込みの受付時間は9:00~11:00です。参加費は事前申し込みと同額です。受付でお支払いください。

・当日申し込みの成績はオープン扱いとなり、表彰や記録の対象外となります。

トリム(体験)クラスについて

トリム(体験)クラスは、制限時間内(60分間)以内にできるだけ多くのコントロールを巡り、合計点数を競う「スコアオリエンテーリング」形式で実施します。当日参加も受け付けておりますので、ぜひご利用ください(個人競技に出場する参加者がスタート前に出走することはできません)。

クラス: 体験(トリム 部門計6クラス)

受付時間: 9時~11時(体験クラス受付にて)

参加料: 1人200円

スタート: 受付、初心者説明後、10時、11時30分の2回を予定
使用地図: 縮尺1:5,000 等高線間隔5m コントロール印刷済み

留意事項

注意とお願い

・本大会は山梨県と須玉町の協力により、秩父多摩甲斐国立公園内を使用させていただいています。植樹された苗木を踏み荒らさない、会場の芝生を痛めない、ゴミは持ち帰るなどのマナーの徹底にご協力ください。

そのほかの留意点

・行事賠償責任保険は主催者が締結しますが、傷害保険は各人が加入してください。各自健康保険証の持参を薦めます。

・大会への参加は自分自身の健康状態を十分考え、絶対に無理はしないこと。また、参加者が自分自身あるいは第三者へ与えた損傷、損害、損失については、主催者はその責任を持ちません。

・負傷者を発見した場合は、トレイン内の救護所もしくは近くにいる役員にお知らせください。また、傷病により応急処置が必要と判断される場合には、競技を中止し、救助にあたってください。

・会場内では体験スコア-O、キッズ-Oも実施しております。ぜひご利用ください。

・当大会は100キロコンペの対象大会です。手続きは本部受付で行います。